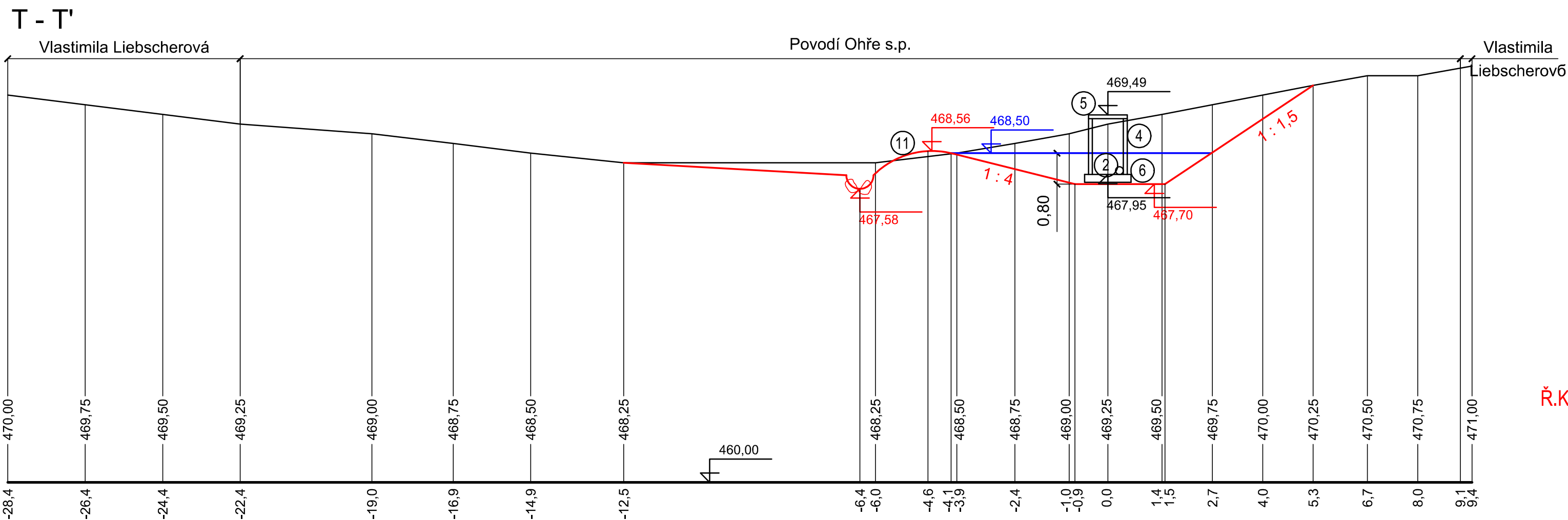
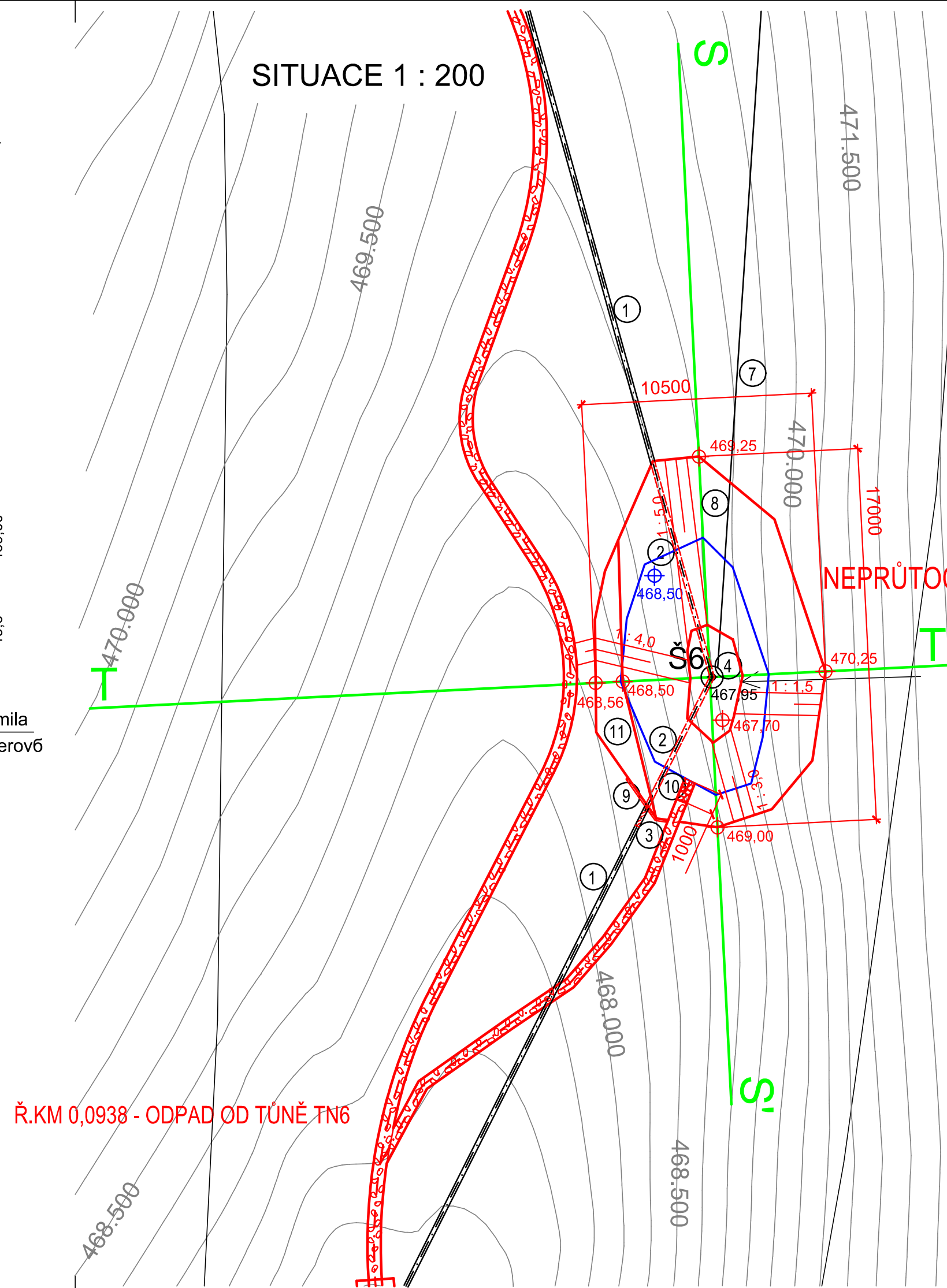


S - S



SITUACE 1 : 200

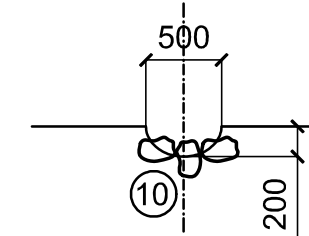


- ① STÁVAJÍCÍ TRUBNÍ VEDENÍ DN 200 (BETON) - PONECHAT
- ② STÁVAJÍCÍ TRUBNÍ VEDENÍ DN 200 (BETON) - ODSTRANIT V PROSTORU TŮŇE
- ③ ZABETONOVÁNÍ STÁVAJÍCÍHO POTRUBÍ DN 200 (BETON) NA DÉLKU 1 m
- ④ STÁVAJÍCÍ ŠACHTA (BETON, DN 1000) - ODSTRANIT
- ⑤ KRYCÍ DESKA ŠACHTY VÝŠKY 0,1 m (BETON) - ODSTRANIT
- ⑥ BETONOVÝ ZÁKLAD ŠACHTY VÝŠKY 0,2 m - ODSTRANIT
- ⑦ SVODNÝ DRÉN (TRATIVODKA - CIHLA, DN 100) - PONECHAT
- ⑧ SVODNÝ DRÉN (TRATIVODKA - CIHLA, DN 100) - ODSTRANIT V PROSTORU TŮŇE
- ⑨ TĚSNÍCÍ CLONA (VIZ VÝKRES D.4.11)
- ⑩ VÝTOK Z TŮŇE - KAMENNÁ ROVNANINA NA DÉLKU 1 m (HMOTNOST KAMENŮ DO 80 kg)
- ⑪ ZEMNÍ VAL - HUTNĚNÍ PO 200 mm NA 95% PS

CHARAKTERISTIKY TŮNĚ

KÓTA DNA - 467,70 m n.m.
KÓTA HLADINY - 468,50 m n.m.
PLOCHA HLADINY - 58 m2
OBJEM VODY - 28 m3

ŘEZ A-A'
M 1 : 50



INVESTOR: POVODÍ OHŘE, s.p.		VYPRACOVAL: Ing. K. VRÁNA, Ing. M. VEJVALKOVÁ, Ing. K. VEJVALKOVÁ		KV+MV AQUA s.r.o. Dominova 2463/15 158 00 Praha 5	
KRAJ KARLOVARSKÝ		KATASTRÁLNÍ ÚZEMÍ: JEDLIČNÁ, POUSTKA U FRANTIŠKOVÝCH LÁZNÍ			
IDVT (DVOREČSKÝ P.): 10221999		IDVT (LBP DVOREČSKÉHO P.): 10236164			
AKCE: REVITALIZACE DVOREČSKÉHO POTOKA A LBP DVOREČSKÉHO POTOKA				DATUM: 5/2022	
				STUPEŇ: DUSP + DPS	
PŘÍLOHA: PŘÍTOK DVOREČSKÉHO POTOKA NEPRŮTOČNÁ TŮŇ TN6		MĚŘITKO: 1:100, 1:200		Č.PŘÍLOHY: D.4.9	
				POČET A4: 4 A4	